










Amtliche Topographische Karte 1 : 25 000
ATK25-E14 Neustadt a.d.Waldnaab
Tirschenreuth, Falkenberg, Plößberg,
Windischeschenbach, Floß, Altenstadt a.d.Waldnaab
Ausgabe 2026

Wanderwege aus diesem Kartenblatt


-  Goldsteig / Alternativrouten und Zuwege zum Goldsteig
-  Burgenweg (Oberpfalz) / Oberpfälzweg / Goldene Straße
-  Maria Kulmer Weg / Main-Mies-Weg / Südweg
-  Wanderwege des Oberpfälzer Waldvereins
-  Wanderwege des Oberpfälzer Waldvereins
-  Wanderwege des Oberpfälzer Waldvereins
-  Wanderwege des Oberpfälzer Waldvereins

Radwege aus diesem Kartenblatt

-  Bayernnetz für Radler
-  Radweg Grünes Dach
-  Paneuropa-Radweg / Radweg Euregio Egrensis (Südroute)
-  Oberpfälzer Radl-Welt, Hauptroute und Erlebnistouren
-  Stiftländer Karpfenradweg
-  Fichtelnaab-Radweg / Waldnaabtal-Radweg
-  Der Bockl / Vizinalbahnradweg



mehr zu Amtlichen Topographischen Karten 1:25 000



ATK25-E14
ISBN 978-3-98776-134-8
Preis 9,90 EUR

Blattschnitt der ATK25-E14 im BayernAtlas